



# Туризам



Туризам е стопанска гранка која го опфаќа привременото патување на луѓето од едно до друго место заради задоволување на културни, здравствени, рекреативни и други потреби.



# Туризам




Развојот на туризмот зависи од:

- Природно-географските услови на една земја
- Антропогените фактори
- Материјалните услови




# Туризам



Најатраktivни за посетување во нашата земја  
се езерата, планините, бањите и градовите



# Туризам



Градот Охрид е вклучен во списокот на светско и културно наследство на УНЕСКО.

На неговата југозападна страна се наоѓа Охридското езеро.

Најголеми знаменитости на градот се:

Самуилова тврдина

Црквата Свети Јован Канео

Плаошник


Црквата Свети Наум

Античкиот театар

Куќата на фамилијата Робевци



# Туризам



## Битола

е град во југозападниот дел на Македонија и е втор по големина град во Република Македонија според бројот на жители, додека по површина е трет. Најголеми знаменитости на градот се:

- Широк Сокак
- Хераклеја Линкестис
- Саат кулата
- Исак џамија



# Туризам-Национални паркови



## Национални паркови Маврово

најголем е меѓу трите национални паркови во Македонија. Прогласен е во 1948 година. Во границите на паркот се опфатени планините: Кораб, Дешат, југозападните ограноци на Шар Планина, поголем дел од Бистра и северните делови на Крчин долината и сливот на реката Радика. Во склопот на националниот парк е и Мавровското вештачко езеро. .



# Туризам-Национални паркови



## Баба

Често се нарекува и Пелистер, иако тоа е само името на нејзиниот највисок врв. Се наоѓа во југозападниот дел на Република Македонија, лоцирана неколку километри западно од Битола.



# Туризам-Национални паркови




## Галичица

Заради особените природни убавини и карактеристичниот растителен и животински свет на шумите и шумските предели на планината Галичица во 1958 година е прогласен за национален парк. Националниот парк Галичица којшто се наоѓа во крајниот југозападен дел од Република Македонија, се карактеристика по положбата што ја зазема меѓу двете езера - Охридското и Преспанското,





# Туризам-Други туристички атракции




Други туристички атракции во нашата земја има многу би издвоиле:

**Стоби** е антички град кој се наоѓа помеѓу Црна река и Вардар, и е најголемиот археолошки комплекс во Македонија.

**Кокино** е мегалитска опсерваторија која се наоѓа во атарот на општината Старо Нагоричане, на околу 50 километри воздушна линија од Скопје, односно 35 km оддалеченост од Куманово.




# Туризам-Планински



Застапен е и планинскиот туризам  
Попова Шапка на Шар Планина  
Маврово на Бистра  
Нижеполе и Копанки на Пелистер  
Крушево на Бушева Планина  
Пониква на Осоговските Планини  
Суви Лаки на Малешевските Планини и др.



# Туризам-Бањи



~~КАТЛАНОВСКА БАЊА - 23 км југоисточно од~~

Скопје

НЕГОРСКИ БАЊИ

Во непосредна близина на Гевгелија

БАЊА БАЊСКО

Бањата се наоѓа на патот кон граничниот  
премин Ново Село, Струмичко

ДЕБАРСКИ БАЊИ-


Косоврасти и Бањиште

бањата **Кежовица.**

на излезот од Штип кон Струмица



# Туризам-Бањи



Извори со лековита вода има и на 3 километри  
оддалеченост од Куманово  
**Проевце-Кумановско** и  
Бање-Кочани




# Туризам



Изглед на современа бања



# Туризам



Прашања:

- 1.Што подразбираме под природно-географски фактори за развој на туризмот?
- 2.Кои се Антропогени фактори за развој на туризмот
- 3.Кои се материјалните услови за развој на туризмот?

Наст.МКрстевска

